

Додаток

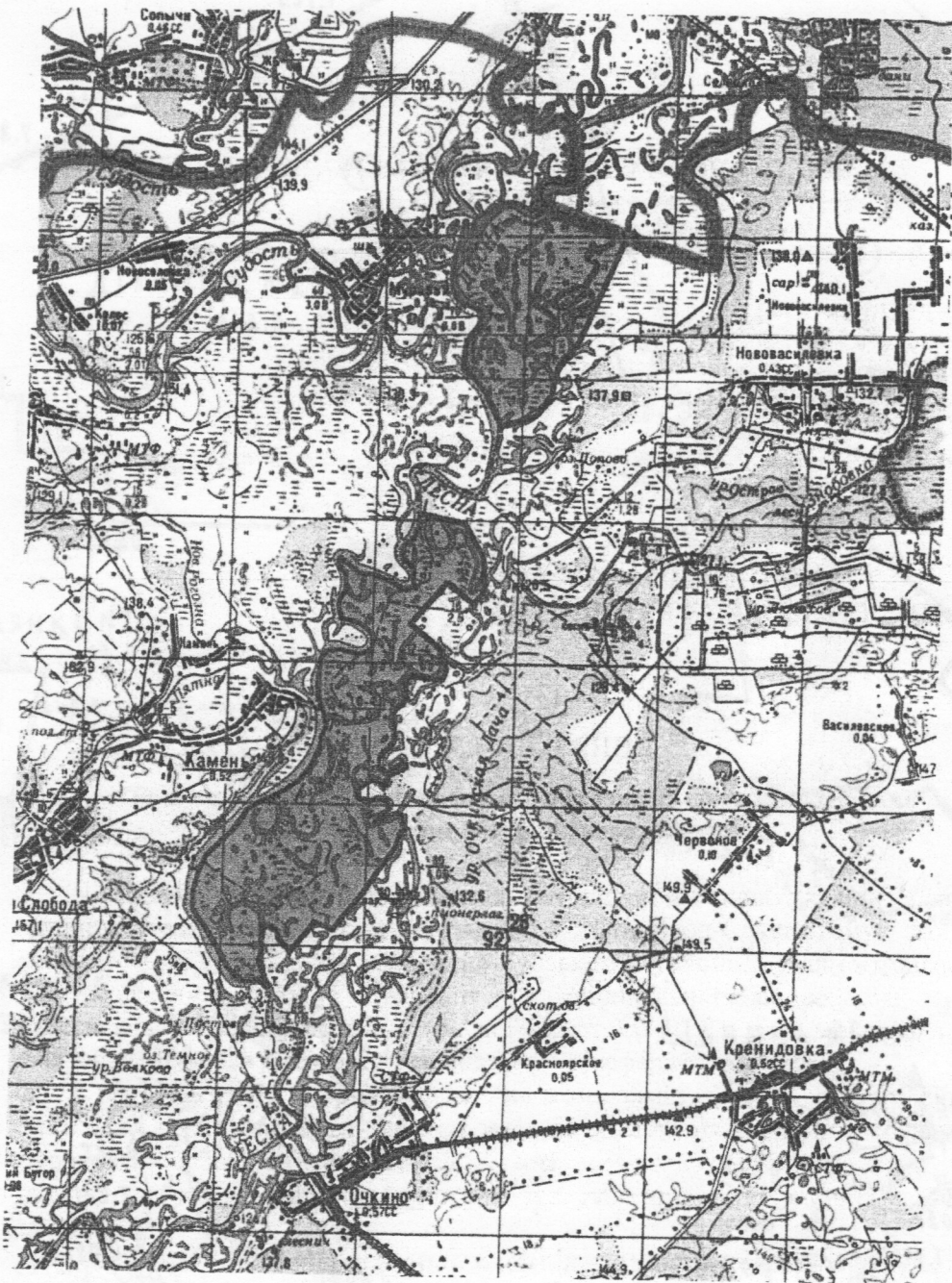
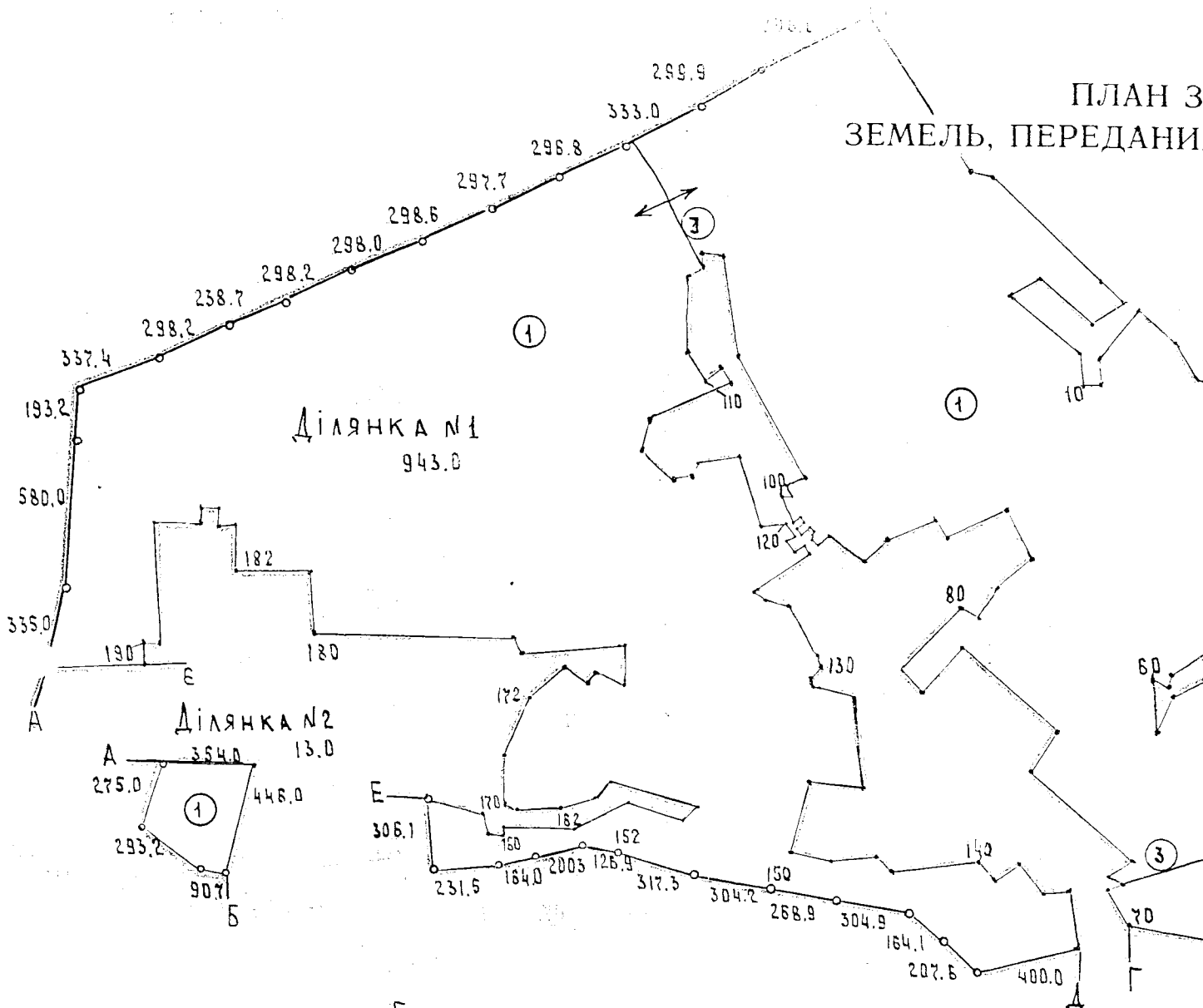
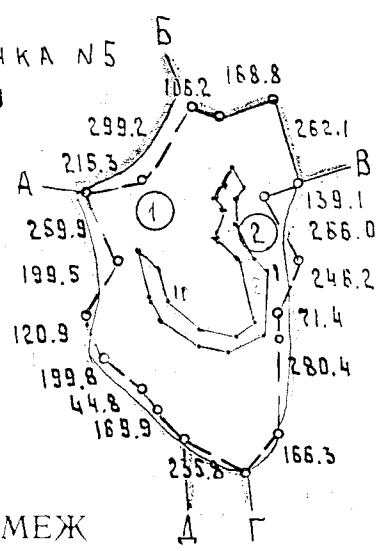


Рис. Карто-схема пропонованого ландшафтнього заказника загальнодержавного значення «Мурав'ївський»

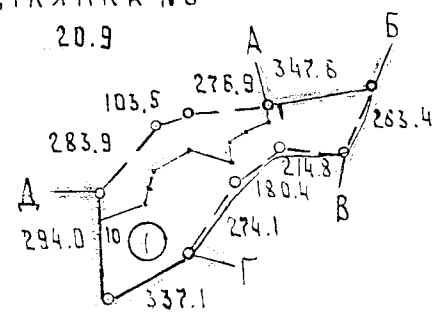
ПЛАН З  
ЗЕМЕЛЬ, ПЕРЕДАНИ



Ділянка №5  
57.9



Ділянка №6  
20.9



Ділянка №11  
1.3



ОПИС МЕЖ

- Від А до Б \_\_\_\_\_
- " Б до В Дивись додаток №3
- " В до Г \_\_\_\_\_
- " Г до Д \_\_\_\_\_
- " Д до Е \_\_\_\_\_
- " Е до \_\_\_\_\_

Міри кіній зовнішніх меж - додаток №2.

Масштаб 1: 25 000